



## THAILAND HIGHWAY TRAFFIC

ตรวจสอบสภาพการจราจรบนทางหลวง ตลอด 24 ชั่วโมง



หรือดาวน์โหลด Location Map ได้ที่เว็บไซต์ : <http://highwaytraffic.go.th>



### TRAFFIC

แสดงสีสถานะปริมาณจราจร



### REAL TIME

แสดงภาพ Real Time และ ภาพ GIF



### SPEED

แสดงความเร็วเฉลี่ย ณ บริเวณจุดสำรวจ



### SERVICE POINT

แสดงจุดให้บริการประชาชนของกรมทางหลวง



### CCTV

แสดงจุดติดตั้งเครื่องสำรวจปริมาณจราจรและกล้องเทศกาล



### COMMENT

สามารถแจ้งปัญหาการใช้งานต่าง ๆ เกี่ยวกับ Application และ เครื่องสำรวจปริมาณจราจร

## FEATURE ใหม่ มีอะไรบ้าง?



### Added news & accident notification

เพิ่มข่าวและการแจ้งเตือนอุบัติเหตุ



### Added VMS (Variable-Message Sign)

ป้ายจราจรแบบปรับเปลี่ยนข้อความ (VMS)



### Added Service points (toilet, gas station, police station, health service, rest area)

จุดบริการเพิ่มเติม (ห้องน้ำ, ปั้มน้ำมัน, สถานีตำรวจ, สถานพยาบาล, จุดพักรถ)

## เดินทางสะดวก ปลอดภัย คือ การกิจของเรา

พบเห็นอุปกรณ์ระบบสำรวจปริมาณจราจรชำรุด เกิดอุบัติเหตุ โปรดแจ้ง สำนักอำนวยความปลอดภัย 0-2354-6668-72 ต่อ 24117 | สายด่วนกรมทางหลวง 1586

[www.highwaytraffic.go.th](http://www.highwaytraffic.go.th)




สำนักอำนวยความปลอดภัย

กรมทางหลวง กระทรวงคมนาคม

# จุดติดตั้งกล้อง ตรวจสอบสภาพจราจร

โครงการพัฒนาระบบสำรวจปริมาณจราจรชนิดติดตั้งถาวร



CCTV



TRAFFIC



LOCATION



**THAILAND HIGHWAY TRAFFIC**  
ตรวจสอบสภาพการจราจรบนทางหลวง ตลอด 24 ชั่วโมง



หรือดาวน์โหลด Location Map ได้ที่เว็บไซต์ : <http://highwaytraffic.go.th>



**TRAFFIC**  
แสดงสีสถานะปริมาณจราจร



**REAL TIME**  
แสดงภาพ Real Time และ ภาพ GIF



**SPEED**  
แสดงความเร็วเฉลี่ย ณ บริเวณจุดสำรวจ



**SERVICE POINT**  
แสดงจุดให้บริการประชาชนของกรมทางหลวง



**CCTV**  
แสดงจุดติดตั้งเครื่องสำรวจปริมาณจราจรและกล้องเทศกาล



**COMMENT**  
สามารถแจ้งปัญหาการใช้งานต่าง ๆ เกี่ยวกับ Application และ เครื่องสำรวจปริมาณจราจร

## FEATURE ใหม่ มีอะไรบ้าง?



**Added news & accident notification**

เพิ่มข่าวและการแจ้งเตือนอุบัติเหตุ



**Added VMS**  
(Variable-Message Sign)

ป้ายจราจรแบบปรับเปลี่ยนข้อความ (VMS)



**Added Service points**  
(toilet, gas station, police station, health service, rest area)

จุดบริการเพิ่มเติม (ห้องน้ำ, ปั๊มน้ำมัน, สถานีตำรวจ, สถานพยาบาล, จุดพักรถ)

## เดินทางสะดวก ปลอดภัย คือ การกิจของเรา

พบเห็นอุปกรณ์ระบบสำรวจปริมาณจราจรชำรุด เกิดอุบัติเหตุ โปรดแจ้ง สำนักอำนวยความปลอดภัย  
0-2354-6668-72 ต่อ 24117 | สายด่วนกรมทางหลวง 1586

[www.highwaytraffic.go.th](http://www.highwaytraffic.go.th)



สำนักอำนวยความปลอดภัย  
กรมทางหลวง กระทรวงคมนาคม

# จุดติดตั้งกล้อง ตรวจสอบสภาพจราจร

โครงการพัฒนาระบบสำรวจปริมาณจราจรชนิดติดตั้งถาวร



CCTV



TRAFFIC



LOCATION





# ภาคเหนือ

- จ.เชียงราย**
1. นก 1 ระหว่าง กม.977-978 ค.ห้วยโถง อ.แม่สาย จ.เชียงราย (P9-002)
  2. นก 1016 ระหว่าง กม.9-10 ค.จันจว้าใต้ อ.แม่ใจ จ.เชียงราย (P13-004)
  3. นก 1 ระหว่าง กม.942-943 ค.บางเตย อ.เมืองเชียงราย จ.เชียงราย (P13-003)
  4. นก 1020 ระหว่าง กม.126-127 ค.สถาน อ.เชียงทอง จ.เชียงราย (P9-003)
  5. นก 1020 ระหว่าง กม.3-4 ค.ท่าซวน อ.เมืองเชียงราย จ.เชียงราย (P7-033)
  6. นก 1 ระหว่าง กม.914-915 ค.ป่าก่อคำ อ.แม่ลาว จ.เชียงราย (P6-005) *ดูเพิ่มเติม*

- จ.เชียงใหม่**
7. นก 107 ระหว่าง กม.162-163 ค.แม่สาว อ.แม่สาย จ.เชียงใหม่ (P9-001)
  8. นก 107 ระหว่าง กม.41-42 ค.สันนิบาต อ.แม่แตง จ.เชียงใหม่ (P7-032)
  9. นก 107 ระหว่าง กม.6-7 ค.ช้างเผือก อ.เมืองเชียงใหม่ จ.เชียงใหม่ (P6-016) *ดูเพิ่มเติม*
  10. นก 1001 ระหว่าง กม.5-6 ค.หนองจอก อ.สิรินธร จ.เชียงใหม่ (P12-001)
  11. นก 108 ระหว่าง กม.3-4 ค.สิรินธรน้อย อ.สิรินธร จ.เชียงใหม่ (P6-021) *ดูเพิ่มเติม*
  12. นก 11 ระหว่าง กม.559-560 ค.ป่าตัน อ.เมืองเชียงใหม่ จ.เชียงใหม่ (P16-002)
  13. นก 118 ระหว่าง กม.16-17 ค.วิชัยชัย อ.ดอยสะเก็ด จ.เชียงใหม่ (P8-020)

- จ.เชียงใหม่**
14. นก 121 ระหว่าง กม.18-19 ค.สันป่าฝาง อ.ดอยสะเก็ด จ.เชียงใหม่ (P16-004)
  15. นก 121 ระหว่าง กม.7-8 ค.หนองแม่น้ำ อ.สารภี จ.เชียงใหม่ (P16-003)
  16. นก 108 ระหว่าง กม.7-8 ค.ป่าตาด อ.เมืองเชียงใหม่ จ.เชียงใหม่ (P6-017)
  17. นก 11 ระหว่าง กม.542-543 ค.สารภี อ.สารภี จ.เชียงใหม่ (P6-010) *ดูเพิ่มเติม*
  18. นก 108 ระหว่าง กม.42-43 ค.ดอยหล่อ อ.ดอยหล่อ จ.เชียงใหม่ (P16-001)

- จ.แม่ฮ่องสอน**
19. นก 1095 ระหว่าง กม.87-88 ค.ทุ่งยาว อ.ป่าซาง จ.แม่ฮ่องสอน (P8-021)
  20. นก 108 ระหว่าง กม.197-198 ค.บ้านตาด อ.แม่สะเรียง จ.แม่ฮ่องสอน (P8-019)

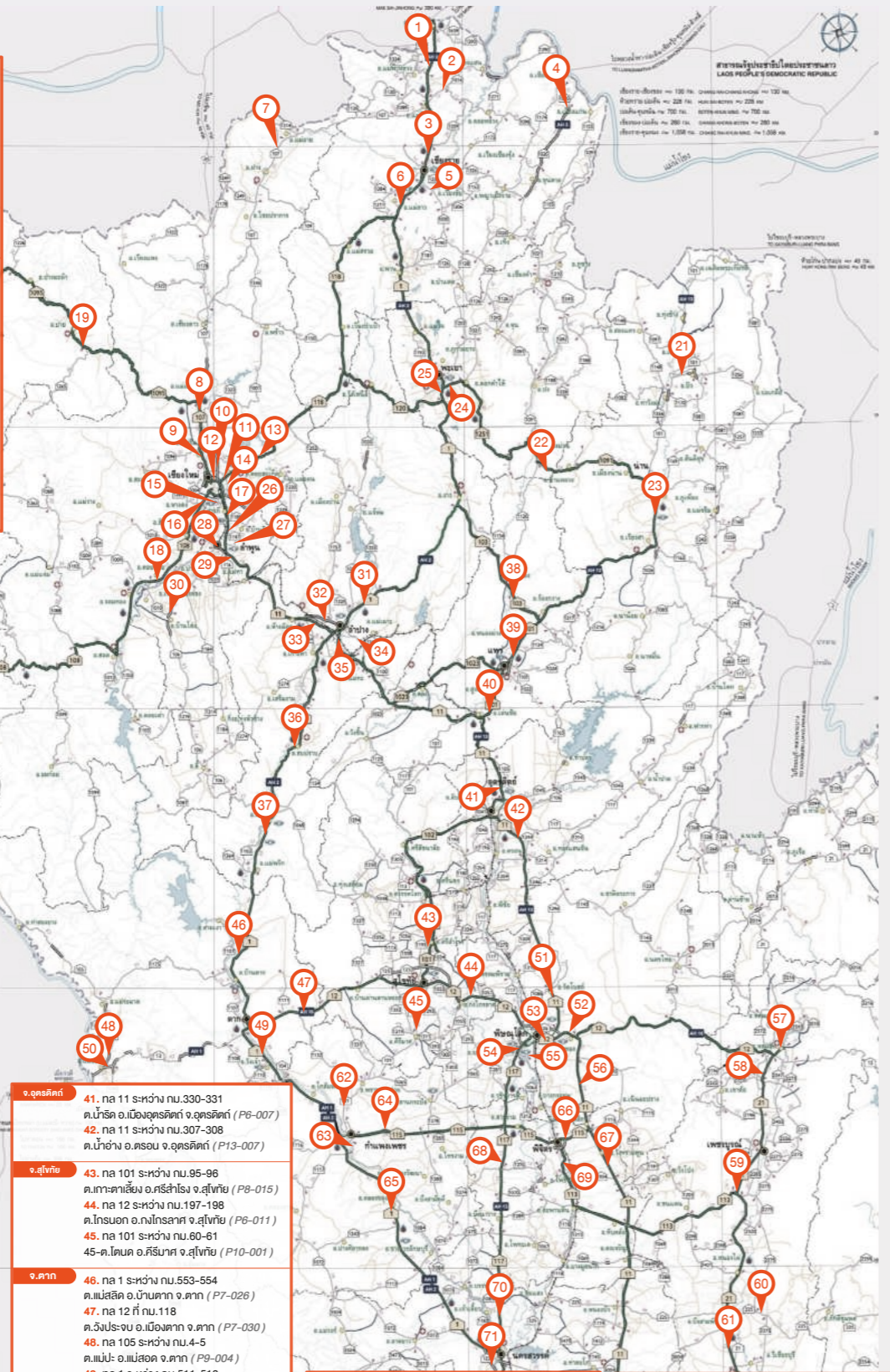
- จ.น่าน**
21. นก 101 ระหว่าง กม.421-422 ค.ขี้เหล็ก อ.เมือง จ.น่าน (P8-016)
  22. นก 1091 ระหว่าง กม.128-129 ค.ต้นตอง อ.เมืองน่าน จ.น่าน (P7-034)
  23. นก 101 ระหว่าง กม.360-361 ค.สุไค้ อ.เมืองน่าน จ.น่าน (P7-031)

- จ.พะเยา**
24. นก 1021 ระหว่าง กม.6-7 ค.ดอกคำใต้ อ.ดอกคำใต้ จ.พะเยา (P13-005)
  25. นก 108 ระหว่าง กม.834-835 ค.แม่ใจ อ.เมืองพะเยา จ.พะเยา (P7-028)

- จ.ลำพูน**
26. นก 11 ระหว่าง กม.537-538 ค.อุโมงค์ อ.เมืองลำพูน จ.ลำพูน (P16-008)
  27. นก 1147 ระหว่าง กม.4-5 ค.บ้านกลาง อ.เมืองลำพูน จ.ลำพูน (P12-002)
  28. นก 114 ระหว่าง กม.2-3 ค.เวียงทอง อ.เมืองลำพูน จ.ลำพูน (P6-018)
  29. นก 11 ระหว่าง กม.525-526 ค.ศรีวิชัย อ.เมืองลำพูน จ.ลำพูน (P16-007)
  30. นก 106 ระหว่าง กม.119-120 ค.ห้วยยาว อ.บ้านโฮ้ง จ.ลำพูน (P8-018)

- จ.ลำปาง**
31. นก 1 ระหว่าง กม.711-712 ค.พิชัย อ.เมืองลำปาง จ.ลำปาง (P7-027)
  32. นก 1039 ระหว่าง กม.7-8 ค.แม่ขี้เหล็ก อ.เมืองลำปาง จ.ลำปาง (P16-006)
  33. นก 11 ระหว่าง กม.472-473 ค.แม่ต๋อน อ.ท่าวังผา จ.ลำปาง (P6-009)
  34. นก 127 ระหว่าง กม.5-6 ค.พระบาท อ.เมืองลำปาง จ.ลำปาง (P16-005)
  35. นก 11 ระหว่าง กม.425-426 ค.พระบาท อ.เมืองลำปาง จ.ลำปาง (P6-008)
  36. นก 1 ระหว่าง กม.649-650 ค.สบปราบ อ.สบปราบ จ.ลำปาง (P8-014)
  37. นก 1 ระหว่าง กม.606-607 ค.กัมปนาท อ.กัมปนาท จ.ลำปาง (P13-001)

- จ.แพร่**
38. นก 103 ระหว่าง กม.8-9 ค.แม่จริย อ.ร้องกวาง จ.แพร่ (P8-017)
  39. นก 101 ระหว่าง กม.256-257 ค.ทุ่งผิย อ.เมืองแพร่ จ.แพร่ (P13-002)
  40. นก 101 ระหว่าง กม.228-229 ค.แม่จัน อ.เด่นชัย จ.แพร่ (P8-015)



- จ.อุตรดิตถ์**
41. นก 11 ระหว่าง กม.330-331 ค.บ้านไร่ อ.เมืองอุตรดิตถ์ จ.อุตรดิตถ์ (P8-007)
  42. นก 11 ระหว่าง กม.307-308 ค.บ้านจ่า อ.ตรอน จ.อุตรดิตถ์ (P13-007)

- จ.สุโขทัย**
43. นก 101 ระหว่าง กม.95-96 ค.เกาะตาสี อ.ศรีสำโรง จ.สุโขทัย (P8-015)
  44. นก 12 ระหว่าง กม.197-198 ค.โรตอง อ.นเรศวร จ.สุโขทัย (P6-011)
  45. นก 101 ระหว่าง กม.80-81 45-ค.โตนด อ.ศรีนคร จ.สุโขทัย (P10-001)

- จ.ตาก**
46. นก 1 ระหว่าง กม.553-554 ค.แม่สอด อ.บ้านตาก จ.ตาก (P7-026)
  47. นก 12 ที่ กม.118 ค.วังประจัน อ.เมืองตาก จ.ตาก (P7-030)
  48. นก 105 ระหว่าง กม.4-5 ค.แม่เปิน อ.แม่สอด จ.ตาก (P9-004)
  49. นก 1 ระหว่าง กม.511-512 ค.ประจักษ์ อ.เมืองตาก จ.ตาก (P6-004)
  50. นก 12 ระหว่าง กม.7-8 ค.แม่สอด อ.แม่สอด จ.ตาก (P7-029)

- จ.พิษณุโลก**
51. นก 11 ระหว่าง กม. 238-239 ค.บ้านป่า อ.เมืองพิษณุโลก จ.พิษณุโลก (P17-001)
  52. นก 12 ระหว่าง กม.247-248 ค.วังทอง อ.วังทอง จ.พิษณุโลก (P8-012)
  53. นก 11 ระหว่าง กม.224-225 ค.สนอง อ.เมืองพิษณุโลก จ.พิษณุโลก (P6-006)
  54. นก 117 ระหว่าง กม.122-123 ค.ท่าทอง อ.เมืองพิษณุโลก จ.พิษณุโลก (P6-020)
  55. นก 126 ระหว่าง กม.44-45 ค.ท่าโพธิ์ อ.เมืองพิษณุโลก จ.พิษณุโลก (P13-006)
  56. นก 11 ระหว่าง กม.197-198 ค.หนองพระ อ.วังทอง จ.พิษณุโลก (P15-003)

- จ.พิจิตร**
57. นก 21 ระหว่าง กม.285-286 ค.หม่อมท่า อ.สามโก้ จ.พิจิตร (P7-003)
  58. นก 21 ระหว่าง กม. 254-255 ค.บ้านป่า อ.ห้วยทับทัน จ.พิจิตร (P17-002)
  59. นก 21 ระหว่าง กม.204-205 ค.วังนาค อ.เมืองพิจิตร จ.พิจิตร (P7-002) *ดูเพิ่มเติม*
  60. นก 225 ที่ กม.132 ค.ทับซอ อ.บ้านด่าน จ.พิจิตร (P13-008)
  61. นก 21 ระหว่าง กม.124-125 ค.สระประจักษ์ อ.วังทรายพูน จ.พิจิตร (P7-001) *ดูเพิ่มเติม*

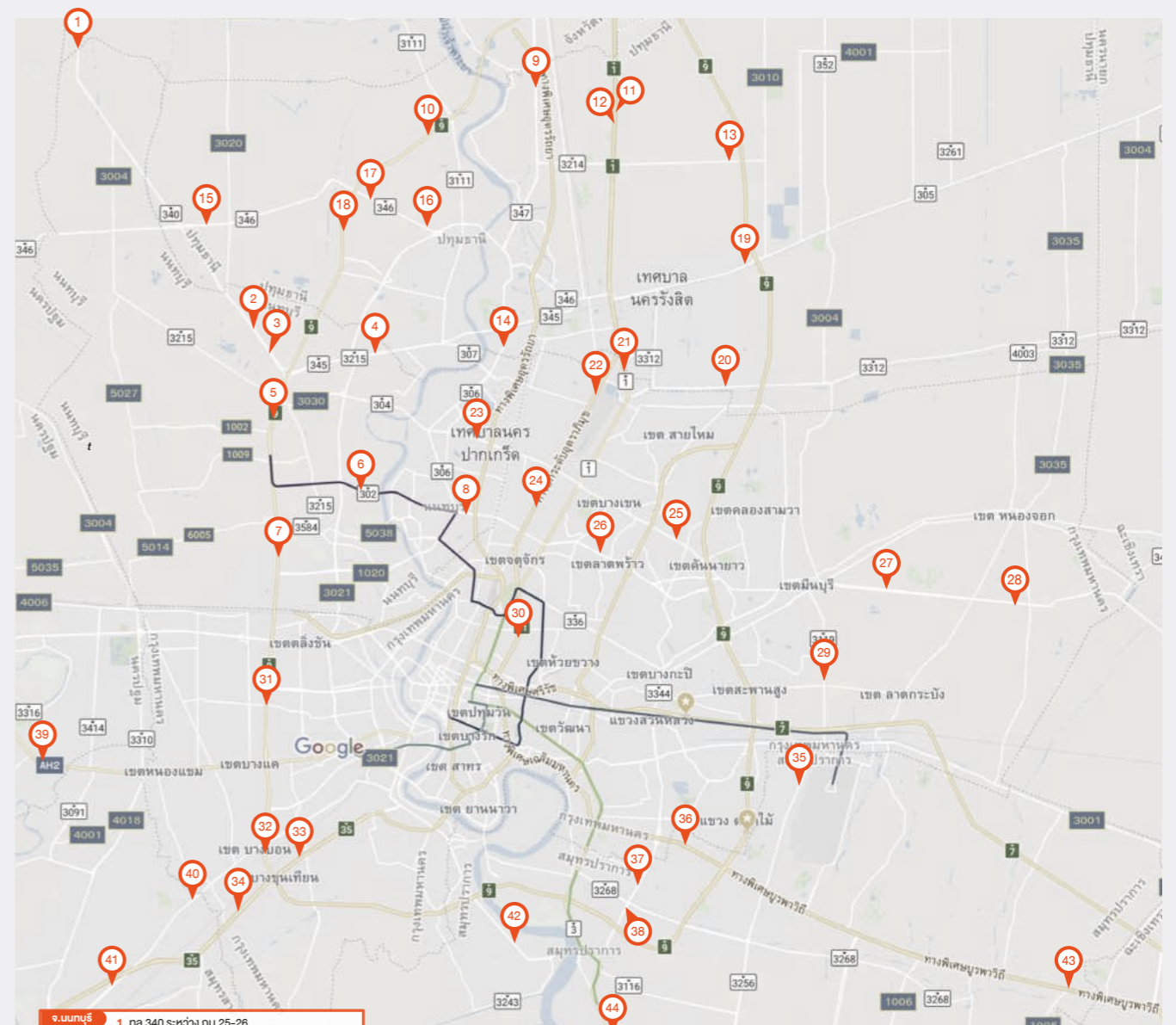
- จ.กำแพงเพชร**
62. นก 101 ระหว่าง กม.14-15 ค.หนองปลิง อ.เมืองกำแพงเพชร จ.กำแพงเพชร (P16-009) *ดูเพิ่มเติม*
  63. นก 112 ระหว่าง กม.4-5 ค.บ้านไร่ อ.เมืองกำแพงเพชร จ.กำแพงเพชร (P16-010)

- จ.พิจิตร**
64. นก 115 ที่ กม.95 ค.บ้านสาม อ.เมืองพิจิตร จ.พิจิตร (P9-007)
  67. นก 11 ระหว่าง กม.168-169 ค.หนองปลาไหล อ.วังทรายพูน จ.พิจิตร (P9-006) *ดูเพิ่มเติม*
  68. นก 117 ระหว่าง กม.75-76 ค.โพธิ์ อ.โพธิ์ประทับช้าง จ.พิจิตร (P15-005)
  69. นก 113 ระหว่าง กม.100-101 ค.ขมิ้น อ.เมือง จ.พิจิตร (P15-004)

- จ.นครสวรรค์**
70. นก 117 ระหว่าง กม.18-19 ค.หนองบัว อ.เก้าสิ่ว จ.นครสวรรค์ (P8-019)
  71. นก 122 ระหว่าง กม.5-6 ค.ตะเคียนหิน อ.เมืองนครสวรรค์ จ.นครสวรรค์ (P16-011) *ดูเพิ่มเติม*



# กรุงเทพฯและปริมณฑล



- จ.นนทบุรี**
1. นก 340 ระหว่าง กม.25-26 ค.ใหญ่ อ.ไทรน้อย จ.นนทบุรี (P12-013)
  2. นก 340 ระหว่าง กม.3-4 ค.สหราษฎร์ อ.บางบัวทอง จ.นนทบุรี (P4-021) *ดูเพิ่มเติม*
  3. นก 340 ระหว่าง กม.1-2 ค.สหราษฎร์ อ.บางบัวทอง จ.นนทบุรี (P13-028) *ดูเพิ่มเติม*
  4. นก 345 ระหว่าง กม.6-7 ค.พินนคร อ.บางบัวทอง จ.นนทบุรี (P4-022)
  5. นก 9 (ท.กาญจนาภิเษก) ระหว่าง กม.44-45 ค.พินนคร อ.บางบัวทอง จ.นนทบุรี (P10-019)
  6. นก 302 ระหว่าง กม.13-14 ค.ไร่ใหม่ อ.เมืองนนทบุรี จ.นนทบุรี (P9-026)
  7. นก 9 (ท.กาญจนาภิเษก) ที่ กม.36 ค.บางคูวัด อ.บางใหญ่ จ.นนทบุรี (ซึ่ง น.นครินทร์-ก.รัตนนิรามัย) (P3-006)
  8. นก 302 (ท.กาญจนาภิเษก) ระหว่าง กม.5-6 ค.บางเขน อ.เมืองนนทบุรี จ.นนทบุรี (P3-010) *ดูเพิ่มเติม*

- จ.ปทุมธานี**
9. นก 347 ระหว่าง กม.10-11 ค.ชัยรัตนอภัย อ.สามโคก จ.ปทุมธานี (P12-014)
  10. นก 9 (ท.กาญจนาภิเษก) ระหว่าง กม.68-69 ค.บางคูวัด อ.บางใหญ่ จ.ปทุมธานี (ซึ่ง น.นครินทร์-ก.รัตนนิรามัย) (P4-008) *ดูเพิ่มเติม*
  11. นก 1 ระหว่าง กม.42-43 ค.คลองหนึ่ง อ.คลองหลวง ปทุมธานี (P13-029)
  12. นก 1 ระหว่าง กม.41-42 ค.คลองหนึ่ง อ.คลองหลวง จ.ปทุมธานี (ซึ่ง น.นครินทร์-ก.รัตนนิรามัย) (P9-030)
  13. นก 3214 ระหว่าง กม.12-13 ค.คลองสี่ อ.คลองหลวง จ.ปทุมธานี (P9-030)
  14. นก 306 (ท.วิภาวดีรังสิต) ระหว่าง กม.20-21 ค.บ้านใหม่ อ.เมืองปทุมธานี จ.ปทุมธานี (P4-019)
  15. นก 346 ระหว่าง กม.30-31 ค.บ้านใหม่ อ.ลาดหลุมแก้ว จ.ปทุมธานี (P10-021) *ดูเพิ่มเติม*

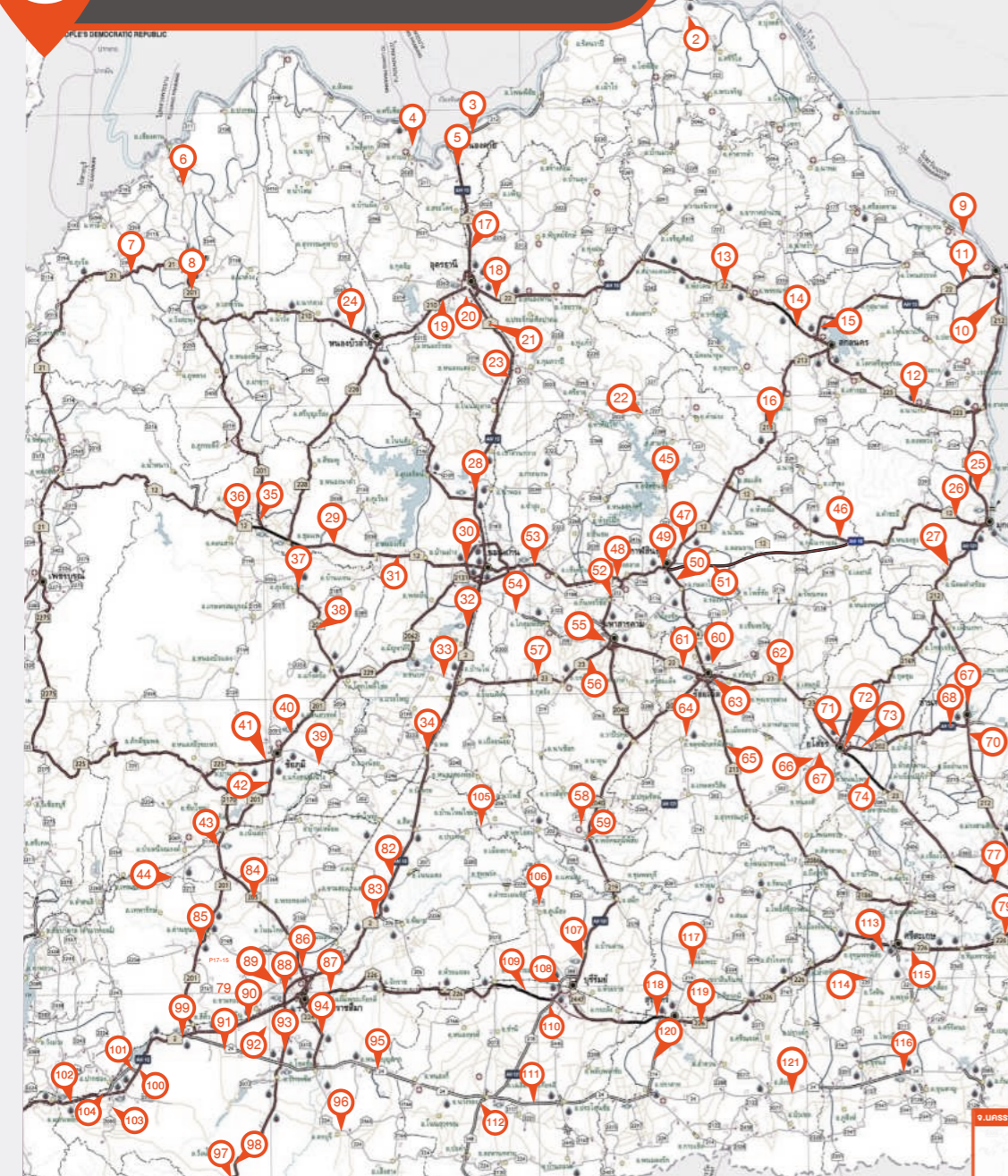
- จ.ปทุมธานี**
16. นก 346 ที่ กม.15 ค.บ้านจวน อ.เมืองปทุมธานี จ.ปทุมธานี (P3-015)
  17. นก 346 ระหว่าง กม.18-19 ค.คลองหลวง อ.ลาดหลุมแก้ว จ.ปทุมธานี (P13-030)
  18. นก 9 ระหว่าง กม.80-81 ค.คลองหลวง อ.ลาดหลุมแก้ว จ.ปทุมธานี (P10-020)
  19. นก 305 (ท.รังสิต-นครนายก) ที่ กม.9 อ.เมืองใต้ ค.รังสิต จ.ปทุมธานี (P3-012)
  20. นก 3312 (ท.ลาดหลุมแก้ว) ระหว่าง กม.9-10 ค.ลาดหลุมแก้ว อ.ลาดหลุมแก้ว จ.ปทุมธานี (P3-017)

- จ.กรุงเทพมหานคร**
21. นก 1 (ท.พหลโยธิน) ระหว่าง กม.26-27 แขวงสามสิบ เขตคลองเตย กรุงเทพมหานคร (P3-001)
  22. นก 31 (ท.วิภาวดีรังสิต) ระหว่าง กม.24-25 แขวงสามสิบ เขตคลองเตย กรุงเทพมหานคร (P3-008)
  23. นก 304 (ท.แจ้งวัฒนะ) ระหว่าง กม.3-4 ค.คลองเกลือ อ.ปากเกร็ด จ.นนทบุรี (P4-016)
  24. นก 31 (ท.วิภาวดีรังสิต) ระหว่าง กม.16-17 แขวงสามสิบ เขตคลองเตย กรุงเทพมหานคร (P7-036) *ดูเพิ่มเติม*
  25. นก 304 (ท.รามอินทรา) ระหว่าง กม.18-19 แขวงรามอินทรา เขตคันนายาว กรุงเทพมหานคร (P3-011) *ดูเพิ่มเติม*
  26. นก 351 ระหว่าง กม.3-4 (ท.เกษตร-นวมินทร์) แขวงรัชโยธิน เขตจตุจักร กรุงเทพมหานคร (P7-038)
  27. นก 304 ระหว่าง กม.41-42 แขวงสามสิบ เขตคลองเตย กรุงเทพมหานคร (P9-027)
  28. นก 304 (ท.สุวินทวงศ์) ระหว่าง กม.41-42 แขวงสามสิบ เขตคลองเตย กรุงเทพมหานคร (P4-017) *ดูเพิ่มเติม*
  29. นก 3119 ระหว่าง กม.6-7 แขวงสามสิบ เขตจตุจักร กรุงเทพมหานคร (P9-028)
  30. นก 31 (ท.วิภาวดีรังสิต) ระหว่าง กม.7-8 แขวงสามสิบ เขตจตุจักร กรุงเทพมหานคร (P3-007) *ดูเพิ่มเติม*

- จ.นครปฐม**
31. นก 9 (ท.กาญจนาภิเษก) ระหว่าง กม.26-27 แขวงบางใหม่ เขตบางครุ กรุงเทพมหานคร (P3-005)
  32. นก 9 (ท.กาญจนาภิเษก) ระหว่าง กม.15-16 ค.บางเขน อ.บางเขน จ.นครปฐม (P10-017) *ดูเพิ่มเติม*
  33. นก 35 (ท.พระรามที่ 2) ระหว่าง กม.7-8 ค.แม่กลอง อ.แม่กลอง จ.นครปฐม (P10-018) *ดูเพิ่มเติม*
  34. นก 35 ระหว่าง กม.12-13 ค.บางแพะ อ.บางแพะ จ.นครปฐม (P9-025) *ดูเพิ่มเติม*
  35. นก 3256 (ท.กึ่งแก้ว) ระหว่าง กม.20-21 ค.ราชดำเนิน อ.บางแพะ จ.นครปฐม (P3-016)
  36. นก 34 (ท.บางนา-บางแ่ง) ระหว่าง กม.6-7 ค.บางแก้ว อ.บางแก้ว จ.นครปฐม (P3-009)
  37. นก 3344 ระหว่าง กม.16-17 ค.เทพารักษ์ อ.เมืองนครปฐม จ.นครปฐม (P9-023) *ดูเพิ่มเติม*
  38. นก 3344 (ท.ศรีนครินทร์) ระหว่าง กม.16-17 ค.เทพารักษ์ อ.เมืองนครปฐม จ.นครปฐม (P3-018)
  39. นก 4 ระหว่าง กม.28-29 ค.ท่าจีน อ.สามพราน จ.นครปฐม (P13-031)
  40. นก 3242 ระหว่าง กม.13-14 ค.บางบัวทอง อ.เมืองนครปฐม จ.นครปฐม (P11-024)
  41. นก 3242 ระหว่าง กม.5-6 ค.โคกขาม อ.เมืองนครปฐม จ.นครปฐม (P11-023)
  42. นก 303 (ท.สุชาติ) ระหว่าง กม.19-20 ค.บางพลี อ.เมืองนครปฐม จ.นครปฐม (P12-015)
  43. นก 34 ระหว่าง กม.33-34 ค.บางพลี อ.เมืองนครปฐม จ.นครปฐม (P11-031)
  44. นก 3 ระหว่าง กม.32-33 ค.บ้านใหม่ อ.เมืองนครปฐม จ.นครปฐม (P9-022)



# ภาคตะวันออกเฉียงเหนือ



- จ.ฉะเชิงเทรา**
  1. กล 212 ระหว่าง กม.133-800
  2. กล 222 ระหว่าง กม.122-123
  - ค.ส.ส.อ.อ.เมืองฉะเชิงเทรา (P8-007)
- จ.หนองคาย**
  3. กล 212 ระหว่าง กม.8-9
  - ค.ส.ส.อ.อ.เมืองหนองคาย (P10-003)
  4. กล 211 ระหว่าง กม.33-34
  - ค.ส.ส.อ.อ.เมืองหนองคาย (P10-002)
  5. กล 2 ระหว่าง กม.500-501
  - ค.ส.ส.อ.อ.เมืองหนองคาย (P4-007) ภูสิงห์
- จ.เลย**
  6. กล 201 ระหว่าง กม.366-367
  - ค.ส.ส.อ.อ.เมืองเลย (P10-005)
  7. กล 21 ระหว่าง กม.376-377
  - ค.ส.ส.อ.อ.เมืองเลย (P8-003)
  8. กล 201 ระหว่าง กม.324-325
  - ค.ส.ส.อ.อ.เมืองเลย (P7-012)
- จ.มุกดาหาร**
  9. กล 212 ระหว่าง กม.306-307
  - ค.ส.ส.อ.อ.เมืองมุกดาหาร (P7-015)
  10. กล 212 ระหว่าง กม.319-320
  - ค.ส.ส.อ.อ.เมืองมุกดาหาร (P7-016)
  11. กล 22 ระหว่าง กม.228-229
  - ค.ส.ส.อ.อ.เมืองมุกดาหาร (P6-028) ภูสิงห์
  12. กล 223 ระหว่าง กม.40-41
  - ค.ส.ส.อ.อ.เมืองมุกดาหาร (P10-004)
- จ.สกลนคร**
  13. กล 22 ระหว่าง กม.93-94
  - ค.ส.ส.อ.อ.เมืองสกลนคร (P8-004)
  14. กล 22 ระหว่าง กม.153-154
  - ค.ส.ส.อ.อ.เมืองสกลนคร (P7-004) ภูสิงห์
  15. กล 22 ระหว่าง กม.159-160
  - ค.ส.ส.อ.อ.เมืองสกลนคร (P15-001)
  16. กล 213 ระหว่าง กม.119-120
  - ค.ส.ส.อ.อ.เมืองสกลนคร (P9-008)
- จ.อุดรธานี**
  17. กล 2 ระหว่าง กม.469-470
  - ค.ส.ส.อ.อ.เมืองอุดรธานี (P13-013)
  18. กล 22 ระหว่าง กม.9-10
  - ค.ส.ส.อ.อ.เมืองอุดรธานี (P6-027)
  19. กล 210 ระหว่าง กม.4-5
  - ค.ส.ส.อ.อ.เมืองอุดรธานี (P7-011)
  20. กล 216 ระหว่าง กม.3-4
  - ค.ส.ส.อ.อ.เมืองอุดรธานี (P15-008)
  21. กล 2 ระหว่าง กม.443-444
  - ค.ส.ส.อ.อ.เมืองอุดรธานี (P6-024)
  22. กล 227 ระหว่าง กม.91-92
  - ค.ส.ส.อ.อ.เมืองอุดรธานี (P9-009)
  23. กล 2 ระหว่าง กม.413-414
  - ค.ส.ส.อ.อ.เมืองอุดรธานี (P17-006)
- จ.หนองบัวลำภู**
  24. กล 210 ระหว่าง กม.54-55
  - ค.ส.ส.อ.อ.เมืองหนองบัวลำภู (P10-008)

- จ.มุกดาหาร**
  25. กล 212 ระหว่าง กม.402-403
  - ค.ส.ส.อ.อ.เมืองมุกดาหาร (P11-001)
  26. กล 12 ระหว่าง กม.788-789
  - ค.ส.ส.อ.อ.เมืองมุกดาหาร (P6-026)
  27. กล 212 ระหว่าง กม.432-433
  - ค.ส.ส.อ.อ.เมืองมุกดาหาร (P7-014)
- จ.ขอนแก่น**
  28. กล 2 ระหว่าง กม.367-368
  - ค.ส.ส.อ.อ.เมืองขอนแก่น (P4-006)
  29. กล 12 ระหว่าง กม.491-492
  - ค.ส.ส.อ.อ.เมืองขอนแก่น (P17-003)
  30. กล 236 ระหว่าง กม.10-11
  - ค.ส.ส.อ.อ.เมืองขอนแก่น (P8-033)
  31. กล 12 ระหว่าง กม.521-522
  - ค.ส.ส.อ.อ.เมืองขอนแก่น (P6-025)
  32. กล 2 ระหว่าง กม.317-318
  - ค.ส.ส.อ.อ.เมืองขอนแก่น (P6-023)
  33. กล 229 ระหว่าง กม.4-5
  - ค.ส.ส.อ.อ.เมืองขอนแก่น (P11-003)
  34. กล 2 f กม.264
  - ค.ส.ส.อ.อ.เมืองขอนแก่น (P4-005)
  35. กล 201 ระหว่าง กม.237-238
  - ค.ส.ส.อ.อ.เมืองขอนแก่น (P13-011)
- จ.ชัยภูมิ**
  36. กล 12 ระหว่าง กม.449-450
  - ค.ส.ส.อ.อ.เมืองชัยภูมิ (P8-001)
  37. กล 201 ระหว่าง กม.209-210
  - ค.ส.ส.อ.อ.เมืองชัยภูมิ (P11-002)
  38. กล 201 ระหว่าง กม.182-183
  - ค.ส.ส.อ.อ.เมืองชัยภูมิ (P17-004)
  39. กล 202 ระหว่าง กม.18-19
  - ค.ส.ส.อ.อ.เมืองชัยภูมิ (P13-012)
  40. กล 201 ระหว่าง กม.134-135
  - ค.ส.ส.อ.อ.เมืองชัยภูมิ (P11-012)
  41. กล 225 ระหว่าง กม.253-254
  - ค.ส.ส.อ.อ.เมืองชัยภูมิ (P8-008)
  42. กล 201 ระหว่าง กม.112-113
  - ค.ส.ส.อ.อ.เมืองชัยภูมิ (P7-008)
  43. กล 201 ระหว่าง กม.81-82
  - ค.ส.ส.อ.อ.เมืองชัยภูมิ (P8-006)
  44. กล 205 ระหว่าง กม.144-145
  - ค.ส.ส.อ.อ.เมืองชัยภูมิ (P17-005)
- จ.กาฬสินธุ์**
  45. กล 227 ระหว่าง กม.28-29
  - ค.ส.ส.อ.อ.เมืองกาฬสินธุ์ (P13-015)
  46. กล 12 ระหว่าง กม.723-724
  - ค.ส.ส.อ.อ.เมืองกาฬสินธุ์ (P13-009)

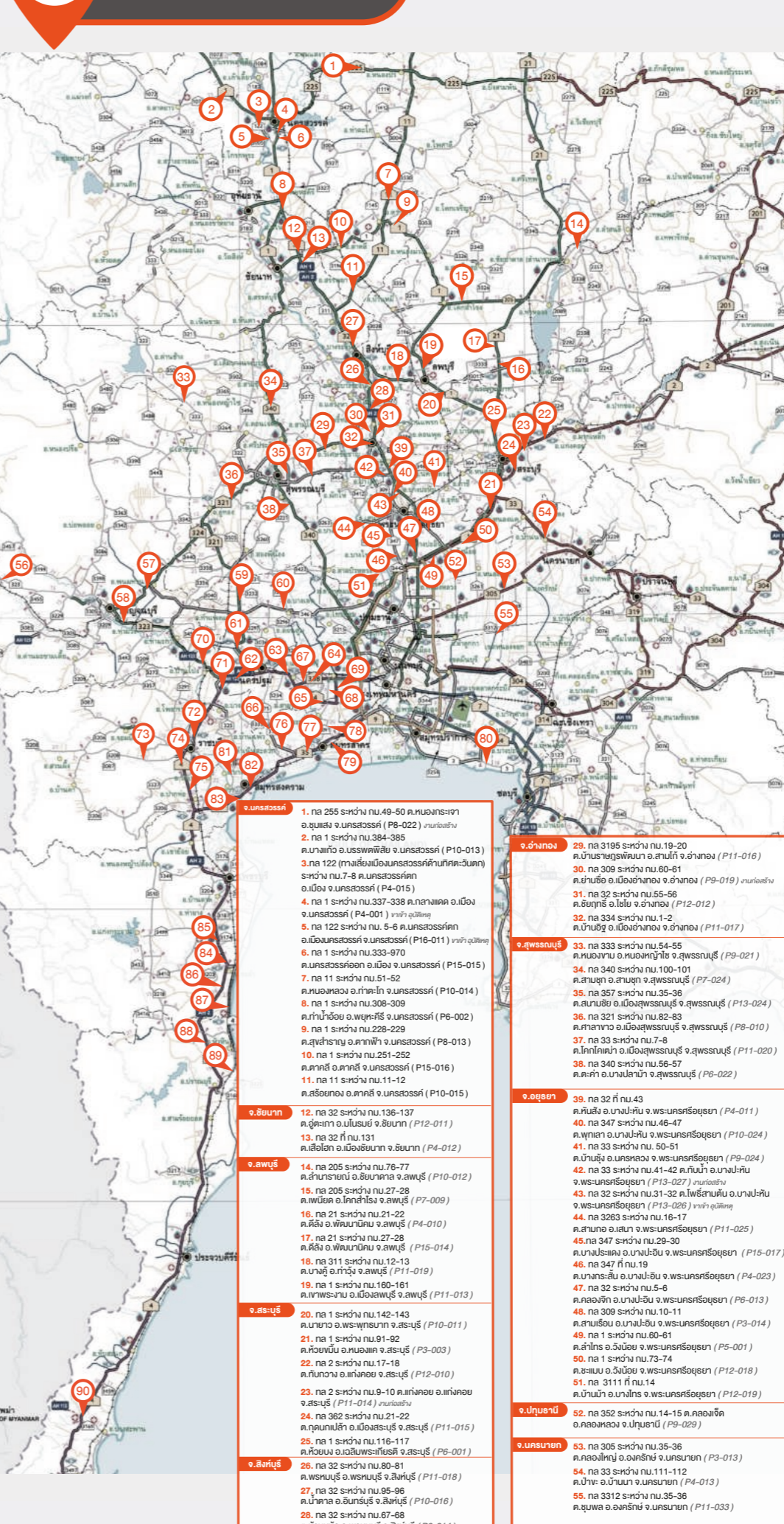
- จ.มหาสารคาม**
  47. กล 12 ระหว่าง กม.644-645
  - ค.ส.ส.อ.อ.เมืองมหาสารคาม (P8-002)
  48. กล 12 ระหว่าง กม.611-612
  - ค.ส.ส.อ.อ.เมืองมหาสารคาม (P4-009)
  49. กล 12 ระหว่าง กม.626-627
  - ค.ส.ส.อ.อ.เมืองมหาสารคาม (P13-014) ภูสิงห์
  50. กล 214 ระหว่าง กม.7-8
  - ค.ส.ส.อ.อ.เมืองมหาสารคาม (P10-007)
  51. กล 12 ระหว่าง กม.654-655
  - ค.ส.ส.อ.อ.เมืองมหาสารคาม (P15-007)
- จ.มหาสารคาม**
  52. กล 213 ระหว่าง กม.18-19
  - ค.ส.ส.อ.อ.เมืองมหาสารคาม (P11-006)
  53. กล 12 ระหว่าง กม.570-571
  - ค.ส.ส.อ.อ.เมืองมหาสารคาม (P13-010)
  54. กล 208 ระหว่าง กม.23-24
  - ค.ส.ส.อ.อ.เมืองมหาสารคาม (P11-005)
  55. กล 201 ระหว่าง กม.4-5
  - ค.ส.ส.อ.อ.เมืองมหาสารคาม (P17-007)
  56. กล 23 ระหว่าง กม.51-52
  - ค.ส.ส.อ.อ.เมืองมหาสารคาม (P6-029)
  57. กล 23 ระหว่าง กม.33-34
  - ค.ส.ส.อ.อ.เมืองมหาสารคาม (P11-004)
  58. กล 219 ระหว่าง กม.67-68
  - ค.ส.ส.อ.อ.เมืองมหาสารคาม (P9-011)
  59. กล 202 ระหว่าง กม.138-139
  - ค.ส.ส.อ.อ.เมืองมหาสารคาม (P9-010)
- จ.ร้อยเอ็ด**
  60. กล 232 ระหว่าง กม.9
  - ค.ส.ส.อ.อ.เมืองร้อยเอ็ด (P17-011)
  61. กล 23 ระหว่าง กม.94-95
  - ค.ส.ส.อ.อ.เมืองร้อยเอ็ด (P6-030)
  62. กล 23 ระหว่าง กม.141-142
  - ค.ส.ส.อ.อ.เมืองร้อยเอ็ด (P7-005)
  63. กล 232 ระหว่าง กม.17-18
  - ค.ส.ส.อ.อ.เมืองร้อยเอ็ด (P15-008)
  64. กล 214 ระหว่าง กม.69-70
  - ค.ส.ส.อ.อ.เมืองร้อยเอ็ด (P9-012) ภูสิงห์
  65. กล 215 ระหว่าง กม.31-32
  - ค.ส.ส.อ.อ.เมืองร้อยเอ็ด (P9-013)
  66. กล 202 ระหว่าง กม.248-249
  - ค.ส.ส.อ.อ.เมืองร้อยเอ็ด (P17-008)
- จ.อำนาจเจริญ**
  67. กล 212 ระหว่าง กม.501-502
  - ค.ส.ส.อ.อ.เมืองอำนาจเจริญ (P7-013)
  68. กล 202 ระหว่าง กม.315-316
  - ค.ส.ส.อ.อ.เมืองอำนาจเจริญ (P9-014)
  69. กล 202 ระหว่าง กม.349-350
  - ค.ส.ส.อ.อ.เมืองอำนาจเจริญ (P13-018) ภูสิงห์
  70. กล 212 ระหว่าง กม.512-513
  - ค.ส.ส.อ.อ.เมืองอำนาจเจริญ (P17-014)

- จ.อุบลราชธานี**
  71. กล 2169 ระหว่าง กม.4-5
  - ค.ส.ส.อ.อ.เมืองอุบลราชธานี (P13-016)
  72. กล 292 ระหว่าง กม. 5-6
  - ค.ส.ส.อ.อ.เมืองอุบลราชธานี (P17-010)
  73. กล 202 ระหว่าง กม. 273-274
  - ค.ส.ส.อ.อ.เมืองอุบลราชธานี (P17-009)
  74. กล 23 ระหว่าง กม.192-193
  - ค.ส.ส.อ.อ.เมืองอุบลราชธานี (P7-006)
- จ.อุตรดิตถ์**
  75. กล 212 ระหว่าง กม.556-557
  - ค.ส.ส.อ.อ.เมืองอุตรดิตถ์ (P7-017)
  76. กล 2050 ระหว่าง กม.6-7
  - ค.ส.ส.อ.อ.เมืองอุตรดิตถ์ (P7-025)
  77. กล 23 ระหว่าง กม.261-262
  - ค.ส.ส.อ.อ.เมืองอุตรดิตถ์ (P13-017)
  78. กล 217 ระหว่าง กม.66-67
  - ค.ส.ส.อ.อ.เมืองอุตรดิตถ์ (P7-019)
  79. กล 226 ระหว่าง กม.324-325
  - ค.ส.ส.อ.อ.เมืองอุตรดิตถ์ (P7-023)
  80. กล 231 ระหว่าง กม.11-12
  - ค.ส.ส.อ.อ.เมืองอุตรดิตถ์ (P15-009)
  81. กล 24 ระหว่าง กม.407-408
  - ค.ส.ส.อ.อ.เมืองอุตรดิตถ์ (P7-007)
- จ.นครราชสีมา**
  82. กล 212 ระหว่าง กม.211-212
  - ค.ส.ส.อ.อ.เมืองนครราชสีมา (P12-004)
  83. กล 212 ระหว่าง กม.196-197
  - ค.ส.ส.อ.อ.เมืองนครราชสีมา (P4-004)
  84. กล 205 ระหว่าง กม.187-188
  - ค.ส.ส.อ.อ.เมืองนครราชสีมา (P13-023)
  85. กล 201 ระหว่าง กม.35-36
  - ค.ส.ส.อ.อ.เมืองนครราชสีมา (P13-022)
  86. กล 205 ระหว่าง กม.221-222
  - ค.ส.ส.อ.อ.เมืองนครราชสีมา (P7-010)
  87. กล 224 ระหว่าง กม.186-187
  - ค.ส.ส.อ.อ.เมืองนครราชสีมา (P17-022)
  88. กล 204 ระหว่าง กม.5-6
  - ค.ส.ส.อ.อ.เมืองนครราชสีมา (P6-032)
  89. กล 290 ระหว่าง กม. 15-16
  - ค.ส.ส.อ.อ.เมืองนครราชสีมา (P17-015)
  90. กล 212 ระหว่าง กม.122-123
  - ค.ส.ส.อ.อ.เมืองนครราชสีมา (P11-007)
  91. กล 24 ระหว่าง กม.9-10
  - ค.ส.ส.อ.อ.เมืองนครราชสีมา (P15-012)
  92. กล 290 ระหว่าง กม.105-106
  - ค.ส.ส.อ.อ.เมืองนครราชสีมา (P15-011)
  93. กล 304 ระหว่าง กม.278-279
  - ค.ส.ส.อ.อ.เมืองนครราชสีมา (P6-034)
  94. กล 224 ระหว่าง กม.185-186
  - ค.ส.ส.อ.อ.เมืองนครราชสีมา (P7-020)
  95. กล 24 ระหว่าง กม.73-74
  - ค.ส.ส.อ.อ.เมืองนครราชสีมา (P8-005)

- จ.บุรีรัมย์**
  105. กล 202 ระหว่าง กม.98-99
  - ค.ส.ส.อ.อ.เมืองบุรีรัมย์ (P15-013)
  106. กล 2074 ระหว่าง กม.42-43
  - ค.ส.ส.อ.อ.เมืองบุรีรัมย์ (P9-016) ภูสิงห์
  107. กล 218 ระหว่าง กม.126-127
  - ค.ส.ส.อ.อ.เมืองบุรีรัมย์ (P12-008)
  108. กล 288 ระหว่าง กม. 10-11
  - ค.ส.ส.อ.อ.เมืองบุรีรัมย์ (P17-016)
  109. กล 226 ระหว่าง กม.98-99
  - ค.ส.ส.อ.อ.เมืองบุรีรัมย์ (P11-009)
  110. กล 218 ระหว่าง กม.10-11
  - ค.ส.ส.อ.อ.เมืองบุรีรัมย์ (P9-015)
  111. กล 24 ระหว่าง กม.144-145
  - ค.ส.ส.อ.อ.เมืองบุรีรัมย์ (P11-008)
  112. กล 348 ระหว่าง กม. 138-139
  - ค.ส.ส.อ.อ.เมืองบุรีรัมย์ (P17-017)
- จ.ศรีสะเกษ**
  113. กล 294 ระหว่าง กม. 4-5
  - ค.ส.ส.อ.อ.เมืองศรีสะเกษ (P17-013)
  114. กล 220 ระหว่าง กม.16-17
  - ค.ส.ส.อ.อ.เมืองศรีสะเกษ (P17-012)
  115. กล 226 ระหว่าง กม.284-285
  - ค.ส.ส.อ.อ.เมืองศรีสะเกษ (P12-003)
  116. กล 24 ระหว่าง กม.297-298
  - ค.ส.ส.อ.อ.เมืองศรีสะเกษ (P8-005)
- จ.สุรินทร์**
  117. กล 214 ระหว่าง กม.180-181
  - ค.ส.ส.อ.อ.เมืองสุรินทร์ (P11-010)
  118. กล 226 ระหว่าง กม.162-163
  - ค.ส.ส.อ.อ.เมืองสุรินทร์ (P7-021)
  119. กล 226 ระหว่าง กม.185-186
  - ค.ส.ส.อ.อ.เมืองสุรินทร์ (P11-011)
  120. กล 214 ระหว่าง กม.202-203
  - ค.ส.ส.อ.อ.เมืองสุรินทร์ (P7-018)
  121. กล 24 ระหว่าง กม.251-252
  - ค.ส.ส.อ.อ.เมืองสุรินทร์ (P13-018)



# ภาคกลาง



- จ.กาญจนบุรี**
  56. กล 323 ระหว่าง กม.104-105
  - ค.ส.ส.อ.อ.เมืองกาญจนบุรี (P9-020)
  57. กล 324 ระหว่าง กม.21-22
  - ค.ส.ส.อ.อ.เมืองกาญจนบุรี (P11-022)
  58. กล 323 ระหว่าง กม. 51-52
  - ค.ส.ส.อ.อ.เมืองกาญจนบุรี (P13-025)
- จ.นครปฐม**
  59. กล 321 ระหว่าง กม.31-32
  - ค.ส.ส.อ.อ.เมืองนครปฐม (P11-021)
  60. กล 346 ระหว่าง กม.57-58
  - ค.ส.ส.อ.อ.เมืองนครปฐม (P9-033)
  61. กล 321 ระหว่าง กม.11-12
  - ค.ส.ส.อ.อ.เมืองนครปฐม (P10-029)
  62. กล 4 ระหว่าง กม.66-67
  - ค.ส.ส.อ.อ.เมืองนครปฐม (P8-012)
  63. กล 4 ระหว่าง กม.45-46
  - ค.ส.ส.อ.อ.เมืองนครปฐม (P7-035)
  64. กล 3 ระหว่าง กม.26-27
  - ค.ส.ส.อ.อ.เมืองนครปฐม (P14-001)
  65. กล 4 ระหว่าง กม.26-27
  - ค.ส.ส.อ.อ.เมืองนครปฐม (P3-004)
  66. กล 375 ระหว่าง กม.19-20
  - ค.ส.ส.อ.อ.เมืองนครปฐม (P9-034)
  67. กล 338 (ค.ส.ส.อ.อ.เมืองนครปฐม) ระหว่าง กม.27-28
  - ค.ส.ส.อ.อ.เมืองนครปฐม (P4-020)
  68. กล 3414 ระหว่าง กม.6-7
  - ค.ส.ส.อ.อ.เมืองนครปฐม (P12-017)
  69. กล 3310 ระหว่าง กม.6-7
  - ค.ส.ส.อ.อ.เมืองนครปฐม (P12-016)
- จ.ราชบุรี**
  70. กล 323 ระหว่าง กม.16-17
  - ค.ส.ส.อ.อ.เมืองราชบุรี (P5-021)
  71. กล 4 ระหว่าง กม.73-74
  - ค.ส.ส.อ.อ.เมืองราชบุรี (P10-032)
  72. กล 4 ระหว่าง กม.95-96
  - ค.ส.ส.อ.อ.เมืองราชบุรี (P13-034)
  73. กล 3208 ระหว่าง กม.5-6
  - ค.ส.ส.อ.อ.เมืองราชบุรี (P9-035)
  74. กล 4 ระหว่าง กม.108-109
  - ค.ส.ส.อ.อ.เมืองราชบุรี (P9-036) ภูสิงห์
  75. กล 4 ระหว่าง กม.116-117
  - ค.ส.ส.อ.อ.เมืองราชบุรี (P10-033)
- จ.สมุทรสาคร**
  76. กล 375 ระหว่าง กม.6-7
  - ค.ส.ส.อ.อ.เมืองสมุทรสาคร (P10-030)
  77. กล 35 ระหว่าง กม.36-37
  - ค.ส.ส.อ.อ.เมืองสมุทรสาคร (P5-013) ภูสิงห์
  78. กล 3091 ระหว่าง กม.10-11
  - ค.ส.ส.อ.อ.เมืองสมุทรสาคร (P10-023)
  79. กล 35 ระหว่าง กม. 24-25
  - ค.ส.ส.อ.อ.เมืองสมุทรสาคร (P10-022) ภูสิงห์
- จ.สมุทรสงคราม**
  80. กล 3 ระหว่าง กม.59-60
  - ค.ส.ส.อ.อ.เมืองสมุทรสงคราม (P6-012)
- จ.สมุทรสาคร**
  81. กล 323 ระหว่าง กม.30-31
  - ค.ส.ส.อ.อ.เมืองสมุทรสาคร (P9-032)
  82. กล 35 ระหว่าง กม.59-60
  - ค.ส.ส.อ.อ.เมืองสมุทรสาคร (P10-034)
  83. กล 35 ระหว่าง กม.72-73
  - ค.ส.ส.อ.อ.เมืองสมุทรสาคร (P6-014)
- จ.เพชรบุรี**
  84. กล 4 ระหว่าง กม.187-188
  - ค.ส.ส.อ.อ.เมืองเพชรบุรี (P5-006)
  85. กล 4 ระหว่าง กม.177-178
  - ค.ส.ส.อ.อ.เมืองเพชรบุรี (P13-033)
  86. กล 37 ระหว่าง กม.7-8
  - ค.ส.ส.อ.อ.เมืองเพชรบุรี (P10-031)
  87. กล 4 ระหว่าง กม.209-210
  - ค.ส.ส.อ.อ.เมืองเพชรบุรี (P5-007)
- จ.ประจวบคีรีขันธ์**
  88. กล 37 ระหว่าง กม.33-34
  - ค.ส.ส.อ.อ.เมืองประจวบคีรีขันธ์ (P10-028) ภูสิงห์
  89. กล 4 ระหว่าง กม.230-231
  - ค.ส.ส.อ.อ.เมืองประจวบคีรีขันธ์ (P10-027)
  90. กล 4 ระหว่าง กม.382-383
  - ค.ส.ส.อ.อ.เมืองประจวบคีรีขันธ์ (P5-008)

- จ.นครสวรรค์**
  1. กล 255 ระหว่าง กม.49-50
  - ค.ส.ส.อ.อ.เมืองนครสวรรค์ (P8-022) ภูสิงห์
  2. กล 1 ระหว่าง กม.384-385
  - ค.ส.ส.อ.อ.เมืองนครสวรรค์ (P10-013)
  3. กล 122 (ท่าเทียบเรือเมืองนครสวรรค์) ระหว่าง กม.7-8
  - ค.ส.ส.อ.อ.เมืองนครสวรรค์ (P4-015)
  4. กล 1 ระหว่าง กม.337-338
  - ค.ส.ส.อ.อ.เมืองนครสวรรค์ (P4-001) ภูสิงห์
  5. กล 122 ระหว่าง กม. 5-6
  - ค.ส.ส.อ.อ.เมืองนครสวรรค์ (P16-011) ภูสิงห์
  6. กล 1 ระหว่าง กม.333-334
  - ค.ส.ส.อ.อ.เมืองนครสวรรค์ (P15-015)
  7. กล 11 ระหว่าง กม.51-52
  - ค.ส.ส.อ.อ.เมืองนครสวรรค์ (P10-014)
  8. กล 1 ระหว่าง กม.308-309
  - ค.ส.ส.อ.อ.เมืองนครสวรรค์ (P6-002)
  9. กล 1 ระหว่าง กม.228-229
  - ค.ส.ส.อ.อ.เมืองนครสวรรค์ (P8-013)
  10. กล 1 ระหว่าง กม.251-252
  - ค.ส.ส.อ.อ.เมืองนครสวรรค์ (P15-016)
  11. กล 11 ระหว่าง กม.11-12
  - ค.ส.ส.อ.อ.เมืองนครสวรรค์ (P10-015)
- จ.อ่างทอง**
  29. กล 3195 ระหว่าง กม.19-20
  - ค.ส.ส.อ.อ.เมืองอ่างทอง (P11-016)
  30. กล 309 ระหว่าง กม.60-61
  - ค.ส.ส.อ.อ.เมืองอ่างทอง (P9-019) ภูสิงห์
  31. กล 32 ระหว่าง กม.55-56
  - ค.ส.ส.อ.อ.เมืองอ่างทอง (P12-012)
  32. กล 334 ระหว่าง กม.1-2
  - ค.ส.ส.อ.อ.เมืองอ่างทอง (P11-017)
- จ.สุพรรณบุรี**
  33. กล 333 ระหว่าง กม.54-55
  - ค.ส.ส.อ.อ.เมืองสุพรรณบุรี (P9-021)
  34. กล 340 ระหว่าง กม.100-101
  - ค.ส.ส.อ.อ.เมืองสุพรรณบุรี (P7-024)
  35. กล 357 ระหว่าง กม.35-36
  - ค.ส.ส.อ.อ.เมืองสุพรรณบุรี (P13-024)
  36. กล 321 ระหว่าง กม.82-83
  - ค.ส.ส.อ.อ.เมืองสุพรรณบุรี (P8-010)
  37. กล 33 ระหว่าง กม.7-8
  - ค.ส.ส.อ.อ.เมืองสุพรรณบุรี (P11-020)
  38. กล 340 ระหว่าง กม.56-57
  - ค.ส.ส.อ.อ.เมืองสุพรรณบุรี (P6-022)
- จ.อยุธยา**
  39. กล 32 f กม.43
  - ค.ส.ส.อ.อ.เมืองอยุธยา (P4-011)
  40. กล 347 ระหว่าง กม.46-47
  - ค.ส.ส.อ.อ.เมืองอยุธยา (P10-024)
  41. กล 33 ระหว่าง กม. 50-51
  - ค.ส.ส.อ.อ.เมืองอยุธยา (P9-024)
  42. กล 33 ระหว่าง กม.41-42
  - ค.ส.ส.อ.อ.เมืองอยุธยา (P13-027) ภูสิงห์
  43. กล 32 ระหว่าง กม.31-32
  - ค.ส.ส.อ.อ.เมืองอยุธยา (P13-026) ภูสิงห์
  44. กล 3263 ระหว่าง กม.16-17
  - ค.ส.ส.อ.อ.เมืองอยุธยา (P11-025)
  45. กล 347 ระหว่าง กม.29-30
  - ค.ส.ส.อ.อ.เมืองอยุธยา (P15-017)
  46. กล 347 f กม.19
  - ค.ส.ส.อ.อ.เมืองอยุธยา (P4-023)
  47. กล 32 ระหว่าง กม.5-6
  - ค.ส.ส.อ.อ.เมืองอยุธยา (P8-013)
  48. กล 309 ระหว่าง กม.10-11
  - ค.ส.ส.อ.อ.เมืองอยุธยา (P13-014)
  49. กล 1 ระหว่าง กม.60-61
  - ค.ส.ส.อ.อ.เมืองอยุธยา (P5-001)
  50. กล 1 ระหว่าง กม.73-74
  - ค.ส.ส.อ.อ.เมืองอยุธยา (P12-018)
  51. กล 3111 f กม.14
  - ค.ส.ส.อ.อ.เมืองอยุธยา (P12-019)
- จ.ปทุมธานี**
  52. กล 352 ระหว่าง กม.14-15
  - ค.ส.ส.อ.อ.เมืองปทุมธานี (P9-029)
- จ.นนทบุรี**
  53. กล 305 ระหว่าง กม.35-36
  - ค.ส.ส.อ.อ.เมืองนนทบุรี (P3-013)
  54. กล 33 ระหว่าง กม.111-112
  - ค.ส.ส.อ.อ.เมืองนนทบุรี (P4-013)
  55. กล 3312 ระหว่าง กม.35-36
  - ค.ส.ส.อ.อ.เมืองนนทบุรี (P11-033)
- จ.สิงห์บุรี**
  26. กล 32 ระหว่าง กม.80-81
  - ค.ส.ส.อ.อ.เมืองสิงห์บุรี (P11-018)
  27. กล 32 ระหว่าง กม.95-96
  - ค.ส.ส.อ.อ.เมืองสิงห์บุรี (P10-016)
  28. กล 32 ระหว่าง กม.67-68
  - ค.ส.ส.อ.อ.เมืองสิงห์บุรี (P6-014)



# ภาคตะวันออก



- จ.สระแก้ว**
1. ทล 348 ระหว่าง กม.74-75 ต.ทัพราช อ.ทัพราช จ.สระแก้ว (P8-011)
  2. ทล 3395 ระหว่าง กม.63-64 ต.วิเศษนาคร อ.วิเศษนาคร จ.สระแก้ว (P12-009)
  3. ทล 33 ระหว่าง กม.270-271 ต.วิเศษนาคร อ.วิเศษนาคร จ.สระแก้ว บริเวณหน้าสวนเฉลิมพระเกียรติ (P5-012)
  4. ทล 317 ระหว่าง กม.135-136 ต.เขาตรร่ง อ.เขาตรร่ง จ.สระแก้ว (P8-009) งานก่อสร้าง
  5. ทล 33 ระหว่าง กม.227-228 ต.บ้านใหม่ อ.เมืองสระแก้ว จ.สระแก้ว (P10-010)

- จ.ปราจีนบุรี**
6. ทล 359 ระหว่าง กม.39-40 ต.เขาไม้แก้ว อ.กันทรวิชัย จ.ปราจีนบุรี (P9-017)
  7. ทล 304 ระหว่าง กม.152-153 ต.สายตะเคียน อ.กันทรวิชัย จ.ปราจีนบุรี (P10-008)
  8. ทล 33 ระหว่าง กม.174-175 ต.ประจักษ์คาม อ.ประจักษ์คาม จ.ปราจีนบุรี (P5-011)
  9. ทล 319 ระหว่าง กม.2-3 ต.ไม้เค็ด อ.เมืองปราจีนบุรี จ.ปราจีนบุรี (P10-009)
  10. ทล 3481 ระหว่าง กม.37-38 ต.เขาเตย อ.บ้านสร้าง จ.ปราจีนบุรี (P9-018)

- จ.ฉะเชิงเทรา**
11. ทล 304 ระหว่าง กม.65-66 ต.วังตะเคียน อ.เมือง จ.ฉะเชิงเทรา (P14-002)
  12. ทล 304 ระหว่าง กม.119-120 ต.เขาหินซ้อน อ.พนมสารคาม จ.ฉะเชิงเทรา (P16-015)
  13. ทล 304 ช่วง กม.119-120 ต.เขาหินซ้อน อ.พนมสารคาม จ.ฉะเชิงเทรา (P10-025)
  14. ทล 331 ระหว่าง กม.113-114 ต.หัวสำโรง อ.แปลงยาว จ.ฉะเชิงเทรา (P13-032)
  15. ทล 304 ระหว่าง กม.86-87 ต.เสด็จเหนือ อ.บางคล้า จ.ฉะเชิงเทรา (P5-020) งานก่อสร้าง
  16. ทล 314 ระหว่าง กม.7-8 ต.เสด็จ อ.บ้านโพธิ์ จ.ฉะเชิงเทรา (P10-026)
  17. ทล 34 ระหว่าง กม.48-49 ต.บางป่า อ.บางป่า จ.ฉะเชิงเทรา (P4-014)

- จ.ชลบุรี**
18. ทล 3466 ระหว่าง กม.7-8 ต.บ้านท่า อ.พานทอง จ.ชลบุรี (P17-018)
  19. ทล 315 ระหว่าง กม.31-32 ต.นาบึง อ.พานทอง จ.ชลบุรี (P11-026)

- จ.ชลบุรี**
20. ทล 331 ระหว่าง กม.75-76 ต.หนองขุ่น อ.บ้านบึง จ.ชลบุรี (P7-037)
  21. ทล 3138 ระหว่าง กม.11-12 ต.คลองแก้ว อ.บ้านบึง จ.ชลบุรี (P12-020)
  22. ทล 361 ระหว่าง กม.5-6 ต.บ้านสวน อ.เมืองชลบุรี จ.ชลบุรี (P11-027)
  23. ทล 3 ระหว่าง กม.102-103 ต.เสม็ด อ.เมืองชลบุรี จ.ชลบุรี (P11-028)
  24. ทล 331 ระหว่าง กม.3-4 ต.หนองจาง อ.ศรีราชา จ.ชลบุรี (P12-023) งานทำ อุบัติเหตุ
  25. ทล 331 ระหว่าง กม.53-54 ต.พาคันทรง อ.ศรีราชา จ.ชลบุรี (P11-029) อุบัติเหตุ
  26. ทล 344 ระหว่าง กม.48-49 ต.หนองเสือ อ.หนองใหญ่ จ.ชลบุรี (P5-022)
  27. ทล 334 ระหว่าง กม.91-92 ต.กระแสน อ.เกาะ จ.ชลบุรี (P11-032)
  28. ทล 3 ระหว่าง กม.132-133 ต.บางละมุง อ.บางละมุง จ.ชลบุรี (P5-002)
  29. ทล 331 ระหว่าง กม.18-19 ต.พนมสารคาม อ.บางละมุง จ.ชลบุรี (P11-030)
  30. ทล 36 ระหว่าง กม.12-13 ต.โป่ง อ.บางละมุง จ.ชลบุรี (P12-022)
  31. ทล 3 ระหว่าง กม.173-174 ต.สีคิ้ว อ.สีคิ้ว จ.ชลบุรี (P12-021) งานก่อสร้าง
  32. ทล 331 ระหว่าง กม.6-7 ต.พุดตาล อ.สีคิ้ว จ.ชลบุรี (P16-014)
  33. ทล 331 ระหว่าง กม.2-3 ต.พุดตาล อ.สีคิ้ว จ.ชลบุรี (P16-013)

- จ.ระยอง**
34. ทล 36 ระหว่าง กม.30-31 ต.เนินพัฒนา อ.เนินพัฒนา จ.ระยอง (P5-015) งานก่อสร้าง
  35. ทล 3191 ระหว่าง กม.9-10 ต.เนินพัฒนา อ.เนินพัฒนา จ.ระยอง (P12-028)
  36. ทล 36 ระหว่าง กม.32-33 ต.เนินพัฒนา อ.เนินพัฒนา จ.ระยอง (P16-016)
  37. ทล 3574 ระหว่าง กม.49-50 ต.หนองเสม็ด อ.บ้านค่าย จ.ระยอง (P12-029)
  38. ทล 3 ระหว่าง กม.244-245 ต.ทะเล อ.เมืองระยอง จ.ระยอง (P12-027)
  39. ทล 3 ระหว่าง กม.207-208 ต.มหาพฤกษ์ อ.เมืองระยอง จ.ระยอง (P5-003)

- จ.ฉะเชิงเทรา**
40. ทล 3 ที่ กม.307 ต.ทุ่งเขาหลวง อ.ท่าใหม่ จ.ฉะเชิงเทรา (P5-004)
  41. ทล 3249 ระหว่าง กม.12-13 ต.ชาติไทย อ.ท่าใหม่ จ.ฉะเชิงเทรา (P12-025)
  42. ทล 317 ระหว่าง กม.5-6 ต.นาขาม อ.นาขาม จ.ฉะเชิงเทรา (P12-024)
  43. ทล 3 ระหว่าง กม.370-371 ต.บ่อ อ.วัง จ.ฉะเชิงเทรา (P5-005)

- จ.ตราด**
44. ทล 3 ระหว่าง กม.406-407 ต.ท่าพลัด อ.เมืองตราด จ.ตราด (P9-031)



# ภาคใต้



- จ.ระนอง**
1. ทล 4 ระหว่าง กม.497-498 ต.ปากซัน อ.กระบุรี จ.ระนอง (P8-023)
- จ.ชุมพร**
2. ทล 41 ระหว่าง กม.31-32 ต.สโ อ.สโ จ.ชุมพร (P5-016)
  3. ทล 4006 ระหว่าง กม.65-66 ต.วัดเทว อ.หลังสวน จ.ชุมพร (P14-009)
- จ.สุราษฎร์ธานี**
4. ทล 41 ระหว่าง กม.139-140 ต.เสด็จ อ.ท่าฉาง จ.สุราษฎร์ธานี (P5-017)
  5. ทล 420 ระหว่าง กม.17-18 ต.คลองน้อย อ.เมือง จ.สุราษฎร์ธานี (P14-003)
  6. ทล 401 ระหว่าง กม.116-117 ต.บางเคียน อ.พุนพิน จ.สุราษฎร์ธานี (P8-030)
  7. ทล 44 ระหว่าง กม.122-123 ต.ช้างหวา อ.กาญจนพิสัย จ.สุราษฎร์ธานี (P14-004)
  8. ทล 4009 ระหว่าง กม.11-12 ต.ขุนทะเล อ.เมือง จ.สุราษฎร์ธานี (P14-005)
  9. ทล 4142 ระหว่าง กม.12-13 ต.ดอนสัก อ.ดอนสัก จ.สุราษฎร์ธานี (P14-006)
  10. ทล 44 ระหว่าง กม.63-64 ต.พ่วงพรหม อ.ชัยนาท จ.สุราษฎร์ธานี (P8-029) งานทำ อุบัติเหตุ
  11. ทล 41 ระหว่าง กม.232-233 ต.นาพันห้า อ.เวียงสระ จ.สุราษฎร์ธานี (P5-018)

- จ.พังงา**
12. ทล 4 ระหว่าง กม.793-794 ต.สิทคิ อ.ตะกั่วป่า จ.พังงา (P8-025) งานก่อสร้าง
  13. ทล 4 ระหว่าง กม.913-914 ต.ทับปุด อ.ทับปุด จ.พังงา (P8-024)
  14. ทล 4 ระหว่าง กม.871-872 ต.กระโสม อ.ตะกั่วป่า จ.พังงา (P14-008)
- จ.ภูเก็ต**
15. ทล 402 ระหว่าง กม.12-13 ต.ไม้ขาว อ.กลาง จ.ภูเก็ต (P5-023)
  16. ทล 402 ระหว่าง กม.23-24 ต.เทพราช อ.ถลาง จ.ภูเก็ต (P8-032)
  17. ทล 4024 ระหว่าง กม.4-5 ต.สิริวิทยา อ.เมืองภูเก็ต จ.ภูเก็ต (P8-038)
- จ.นครศรีธรรมราช**
18. ทล 4 ระหว่าง กม.956-957 ต.นาพราน อ.เมือง จ.นครศรีธรรมราช (P14-007)

- จ.นครศรีธรรมราช**
19. ทล 401 ระหว่าง กม.233-234 ต.ทุ่งปริง อ.สิชล จ.นครศรีธรรมราช (P8-031)
  20. ทล 41 ระหว่าง กม.324-325 ต.สามต้น อ.พุนพิน จ.นครศรีธรรมราช (P5-019)
- จ.ตรัง**
21. ทล 403 ระหว่าง กม.77-78 ต.ควนเมา อ.สิรินธร จ.ตรัง (P8-033)
  22. ทล 4 ระหว่าง กม.1047-1048 ต.วังปรางค์ อ.วังวิเศษ จ.ตรัง (P8-026)
  23. ทล 4 ระหว่าง กม.1120-1121 ต.นาโยงเหนือ อ.นาโยง จ.ตรัง (P8-027)
  24. ทล 404 ระหว่าง กม.23-24 ต.ท่าพญา อ.ปะเหลียน จ.ตรัง (P8-034) งานก่อสร้าง
- จ.พัทลุง**
25. ทล 4 ระหว่าง กม.1204-1205 ต.หนองธง อ.ป่าบอน จ.พัทลุง (P5-009)
- จ.สตูล**
26. ทล 404 ระหว่าง กม.112-113 ต.ป.ส. อ.ท่าแพ จ.สตูล (P8-037)
  27. ทล 406 ระหว่าง กม.81-82 ต.บ้านควน อ.เมืองสตูล จ.สตูล (P14-016)

- จ.สงขลา**
28. ทล 408 ระหว่าง กม.150-151 ต.สิงโต อ.สิงหนคร จ.สงขลา (P8-035)
  29. ทล 414 ระหว่าง กม.12-13 ต.คลองแห อ.หาดใหญ่ จ.สงขลา (P8-036)
  30. ทล 4 ระหว่าง กม.1233-1234 ต.ท่าพรหม อ.รัตภูมิ จ.สงขลา (P14-010)
  31. ทล 406 ระหว่าง กม.39-40 ต.เทพา อ.รัตภูมิ จ.สงขลา (P14-015)
  32. ทล 408 ระหว่าง กม.187-188 ต.จันทน์ อ.จะนะ จ.สงขลา (P14-012)
  33. ทล 43 ระหว่าง กม.26-27 ต.คลองเปียะ อ.จะนะ จ.สงขลา (P14-011)
  34. ทล 43 ระหว่าง กม.60-61 ต.เทพา อ.เทพา จ.สงขลา (P8-028)
  35. ทล 4 ระหว่าง กม.1287-1288 ต.เปือย อ.สะทิง จ.สงขลา (P5-010)
- จ.ปัตตานี**
36. ทล 43 ระหว่าง กม.79-80 ต.ท่าช้าง อ.หนองจิก จ.ปัตตานี (P14-014)
  37. ทล 42 ระหว่าง กม.97-98 ต.ชุม อ.หนองจิก จ.ปัตตานี (P14-013)